

INFORME DIARIO DE MONITOREO DE MEDIOS*

*Vigilancia basada en eventos de interés epidemiológico mediante el monitoreo de medios abiertos de comunicación locales y nacionales.

Reporte de eventos:

Amenaza	Tema	Medio	Fecha	Resumen	Liga	Prioridad
Biológico	Dengue	La Unión	02 octubre 2020	Al concluir la semana epidemiológica 39, los municipios de Tlaltizapán, Jojutla y Tlaquiltenango se mantienen en los primeros lugares en incidencia de dengue.	https://www.launion.com.mx/morelos/zona-sur/noticias/168518-municipios-del-sur-se-mantienen-en-los-primeros-lugares-con-dengue.html	Bajo
Biológico	Covid-19	La Jornada	02 septiembre 2020	Con la premisa de procurar la salud de los habitantes del municipio, así como de sus animales de compañía (perros y gatos) este miércoles inició la campaña de vacunación antirrábica 2020 en Jiutepec.	https://www.lajornada.com.mx/sociedad-y-justicia/2020/10/02/28290/lista-campa%C3%B1a-vacunaci%C3%B3n-antirr%C3%A1bica-en-todo-jiutepec	Bajo
Biológico	Dengue	El Regional del Sur	02 septiembre 2020	Morelos ocupa el lugar número ocho a nivel nacional en casos de dengue, informó Eduardo Sesma Medrano, responsable de Epidemiología de los Servicios de Salud de Morelos (SSM).	https://www.elregional.com.mx/morelos-yas-el-8-nacional-en-dengue	Bajo



SERVICIOS
DE SALUD



<http://ssm.gob.mx>



Servicios de Salud Morelos



@MorelosSalud

INFORME DE RIESGOS METEOROLOGICOS

Fuente: Servicio Meteorológico Nacional de México, CONAGUA.

ESTE DÍA, CONTINUARÁN REGISTRÁNDOSE LLUVIAS DE INTENSAS A EXTRAORDINARIAS EN EL SURESTE DE MÉXICO Y EN LA PENÍNSULA DE YUCATÁN

Este día, el **frente No. 4** permanecerá como estacionario sobre la Península de Yucatán e interactuará con una **onda tropical** y una **zona de baja presión con alta probabilidad de desarrollo ciclónico** que se ubicará frente a las costas de Quintana Roo; estas condiciones originarán lluvias puntuales extraordinarias en Quintana Roo, así como intensas a torrenciales acompañadas de descargas eléctricas en el sureste de México y sobre la Península de Yucatán. Asimismo, existen condiciones para la formación de trombas frente a las costas de Yucatán y Quintana Roo. Por otra parte, el **nuevo frente frío No. 5** recorrerá el noreste y oriente del país, en donde generará lluvias en dichas regiones, así mismo la **masa de aire frío** que impulsa al frente, reforzará el **evento de "Norte"** sobre el litoral del Golfo de México e Istmo y Golfo de Tehuantepec. Finalmente, se pronostican temperaturas mínimas de -5 a 0°C con heladas matutinas en zonas serranas de Chihuahua, Durango, Estado de México, Hidalgo y Puebla.

Las lluvias podrían acompañarse de descargas eléctricas, posible caída de granizo y fuertes rachas de viento durante las tormentas, además de incremento en los niveles de ríos y arroyos, desbordamientos, deslaves e inundaciones en zonas bajas.

Pronostico de Precipitación:

Sin pronóstico de lluvias en el estado de Morelos.


Pronostico de Temperaturas Máximas:

Temperaturas mínimas de 0 a 5°C y posibles heladas: Zonas montañosas de San Luis Potosí, Aguascalientes, Zacatecas, Jalisco, Michoacán, Guanajuato, Querétaro, Tlaxcala y Veracruz.

Pronostico en región Mesa Central:

Temperaturas muy frías y heladas en zonas serranas. Cielo parcialmente nublado. Lluvias aisladas por la tarde en Puebla e Hidalgo. Temperaturas templadas durante el día. Viento del noreste de 15 a 30 km/h con rachas de 40 a 50 km/h en la región.

IMAGEN DE SATELITE



SERVICIOS
DE SALUD



<http://ssm.gob.mx>



Servicios de Salud Morelos



@MorelosSalud

INFORME DE MONITOREO VOLCÁNICO Y SISMOLÓGICO

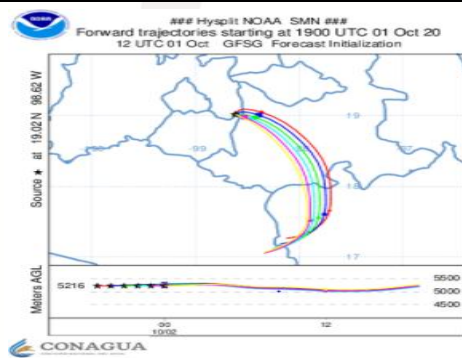
Fuente: Servicio Sismológico Nacional, UNAM. / Centro nacional de Prevención de Desastres (CENAPRED)-SEGOB, SENEAM-SCT y NOAA.

En las últimas 24 horas, mediante el sistema de monitoreo del volcán Popocatepetl se identificaron **70 exhalaciones acompañadas de gases volcánicos y en ocasiones de ligeras cantidades de ceniza**. Adicionalmente se registraron **444 minutos de tremor y tres sismos volcanotectónicos**: los dos primeros registrados ayer a las 22:14 y 23:27 h, el restante hoy a las 04:05 h, con magnitud calculada de 2.2, 1.8 y 1.8 respectivamente.

NIVEL DE ALERTA	SEMAFORO	AMARILLO-FASE 2	RECOMENDACIONES PARA LA FASE AMARILLO FASE 2
	Incremento de actividad: <ul style="list-style-type: none"> Pluma de vapor de agua y gas Ligera caída de ceniza en áreas cercanas Caída de fragmentos incandescentes Crecimiento y destrucción de domos de lava Posibilidad de flujos piroclásticos por explosiones Flujos de lodo o escombros de corto alcance 		<ol style="list-style-type: none"> Continuar con el radio de seguridad de 12 km, por lo que la permanencia en esa área no está permitida. Controlar el tránsito entre Santiago Xalitzintla y San Pedro Nexapa, vía Paso de Cortés. A las autoridades de Protección Civil, mantener sus procedimientos preventivos, de acuerdo con sus planes operativos. A la población se le recomienda elevar la atención a los avisos de las autoridades de su localidad y se exhorta a no acercarse al volcán, y mucho menos al cráter. Mantenerse fuera de cañadas ante posibles flujos de lodo, principalmente en temporada de lluvias.

PRONOSTICO DE CAIDA DE CENIZA

En caso de una exhalación de ceniza volcánica, **el pronóstico de trayectoria hacia el este-sureste** (6, simulando exhalación cada siguiente hora) a su paso por la zona oeste y centro del estado de Puebla; zona sureste del Estado de México, **para las primeras 12 horas de pronóstico** (14:00 a las 02:00 hora local). Posteriormente para las últimas 12 horas de pronóstico, (02:00 a las 14:00 hora local del día siguiente), las trayectorias continúan por la zona centro y sur del estado de Puebla; zona noroeste y oeste del estado de Oaxaca y zona este del estado de Guerrero.



SISMOS	ÚLTIMO SISMO	SISMOS RECIENTES
	Se registró sismo de magnitud de 3.7 grados Richter, a las 04:36:24 hrs con localización del epicentro a 53 km al suroeste de Tlacolula, Oaxaca.	TIEMPO DEL CENTRO DE MÉXICO FECHA: 2020-10-02 HORA: 04:36:24 MAGNITUD: 3.7 EPICENTRO LATITUD: 16.64° LONGITUD: -96.10° LOCALIZACIÓN: 53 KM AL SURESTE DE TLACOLULA, OAXACA PROFUNDIDAD: 84 KM
REPORTE DE DAÑOS A LA POBLACION		
PROTECCIÓN CIVIL	Sin reporte de daños a la población ni a la infraestructura en salud.	



SERVICIOS DE SALUD



<http://ssm.gob.mx>



Servicios de Salud Morelos



@MorelosSalud

INFORME DE TEMPERATURAS Y CALIDAD DEL AIRE

Fuente: Comisión Estatal de Agua (CEAGUA)

ICA	CALIDAD DEL AIRE	PROTEJA SU SALUD
0-50	Buena	No se anticipan impactos a la salud cuando la calidad del aire se encuentra en este intervalo.
51-100	Moderada	Las personas extraordinariamente sensitivas deben considerar limitación de los esfuerzos físicos excesivos y prolongados al aire.
101-150	Dañina a la salud de los grupos sensitivos	Los niños adultos activos, y personas con enfermedades respiratorias tales como el asma, deben evitar los esfuerzos físicos excesivos y prolongados al aire.
151-200	Dañina a la salud	Los niños adultos activos, y personas con enfermedades respiratorias tales como el asma, deben evitar los esfuerzos físicos excesivos y prolongados al aire libre; las demás personas, especialmente los niños, deben limitar los esfuerzos excesivos y prolongados al aire libre.
201-300	Muy dañina a la salud	Los niños adultos activos, y personas con enfermedades respiratorias tales como el asma, deben evitar todos los esfuerzos excesivos al aire libre; las demás personas, especialmente los niños, deben limitar los esfuerzos físicos excesivos al aire libre.
300+	Arriesgado	

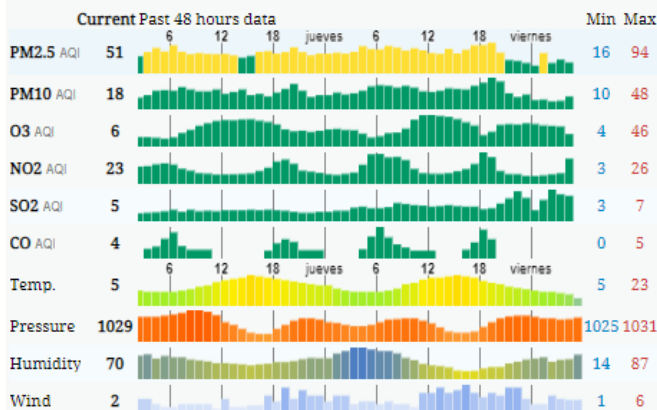
CALIDAD DEL AIRE CUERNAVACA, MORELOS.

Estación de Monitoreo Cuernavaca Centro, Morelos

27

Bueno

Actualizado el viernes 5:00
Temp.: 5°C



PRONOSTICO DE TEMPERATURAS POR MUNICIPIO

Municipio	Máx	Mín	Municipio	Máx	Mín
Amacuzac	31°	16°	Puente de Ixtla	31°	17°
Axochiapan	31°	17°	Temixco	30°	15°
Ayala	27°	18°	Tepalcingo	30°	16°
Cuautla	27°	14°	Tepoztlán	26°	14°
Cuernavaca	26°	14°	Tlaltizapan	28°	16°
Huitzilac	20°	6°	Tlalquitenango	31°	17°
Jiutepec	27°	14°	Zacatepec	30°	17°
Jojutla	32°	18°	Zacualpan de Amilpas	24°	11°

TEMPERATURAS MAXIMAS Y MINIMAS, ÚLTIMAS 24 HRS

Mínimas

Huitzilac	20° 6°
Tetela del Volcán	21° 9°
Totolapan	22° 10°
Ocuituco	23° 11°

Máximas

Tlaquitenango	31° 17°
Jojutla	33° 18°
Axochiapan	31° 17°
Zacatepec	30° 17°



SERVICIOS
DE SALUD



<http://ssm.gob.mx>



Servicios de Salud Morelos



@MorelosSalud

INFORME DE MONITOREO EPIDEMIOLÓGICO

Fuente: Jurisdicciones Sanitarias del estado de Morelos.

JURISDICCION SANITARIA I:

- SIN EVENTOS EXTRAORDINARIOS.

JURISDICCION SANITARIA II:

- SIN EVENTOS EXTRAORDINARIOS.

JURISDICCION SANITARIA III:

- SIN EVENTOS EXTRAORDINARIOS.



SERVICIOS
DE SALUD



<http://ssm.gob.mx>



Servicios de Salud Morelos



@MorelosSalud